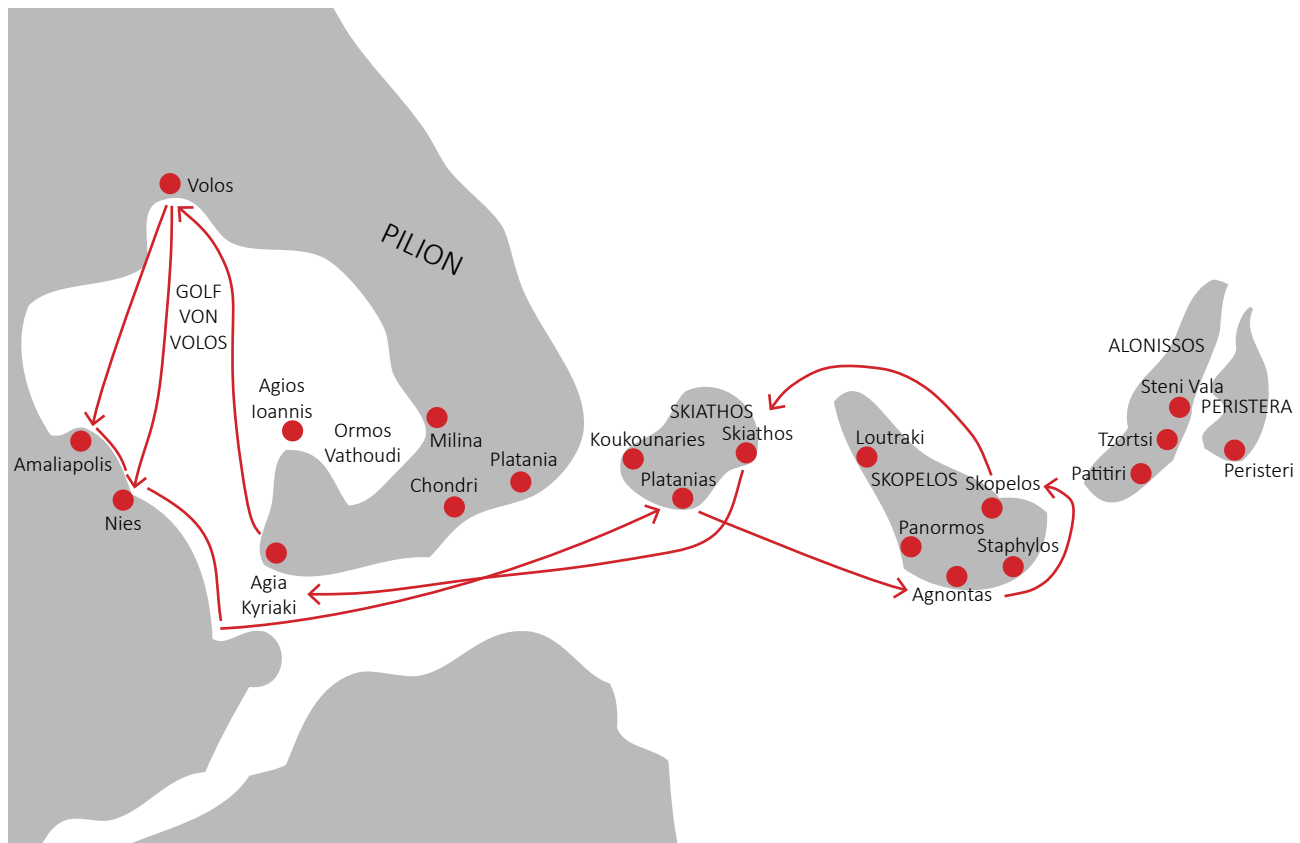


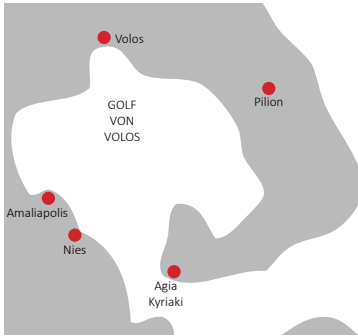
Törnvorschlagn Volos

Route 2 (1 Woche)



Tag:	Destination von:	nach:
1 Samstag	Volos, GOLF von Volos	Amaliapolis oder Nies, GOLF von Volos
2 Sonntag	Amaliapolis oder Nies, GOLF von Volos	SKIATHOS, Platania
3 Montag	SKIATHOS, Platania	SKOPELOS, Agnontas
4 Dienstag	SKOPELOS, Agnontas	SKOPELOS, Skopelos Stadt
5 Mittwoch	SKOPELOS, Skopelos Stadt	SKIATHOS, Skiathos Stadt
6 Donnerstag	SKIATHOS, Skiathos Stadt	Agia Kyriaki, GOLF von Volos
7 Freitag	Agia Kyriaki, GOLF von Volos	Volos, GOLF von Volos

Ortsbeschreibungen Ausgangshafen Volos



GOLF von Volos

Der Golf von Volos ist ein geschütztes Segelrevier und bietet nahezu in jeder Bucht gute Möglichkeiten für Badestopps und Übernachten vor Anker. Zahlreiche nette Hafenorte liegen hier ganz nahe beieinander.

Das Revier des Golfes von Volos und der Nördlichen Sporaden ist ein sehr ursprüngliches Revier mit zahlreichen Ankerbuchten. Je weiter Sie sich von Volos in Richtung Osten bewegen, desto schöner und einsamer scheint das Revier zu werden und die Dichte der Buchten nimmt zu. Ein Teil Griechenlands mit freundlichen Menschen und traumhaften Stränden, welches sich seinen authentischen und ursprünglichen Charme weitgehend bewahrt hat. Sie werden begeistert sein.

Volos

Der Hafenort Volos liegt im gleichnamigen Golf von Volos, auch Pagasäischer Golf genannt. Umrahmt von einer massiven Bergkette, reihen sich hier im kreisförmigen, nur 15 Seemeilen breiten Golf von Volos, nette kleine Hafenorte und fast einsame Buchten aneinander. Der Golf von Volos alleine, ist schon eine Reise wert. Der große, gut geschützte Hafen von Volos, liegt nahe am Flughafen und bietet alle Versorgungsmöglichkeiten. Daher gilt Volos auch als idealer Ausgangshafen für Törns in die Nördlichen Sporaden.



Agia Kyriaki, GOLF von Volos

Der kleine Hafen von Agia Kyriaki liegt direkt am Ausgang des Golfes. Es ist ein kleiner unauffälliger Ort ohne viel Trubel und Hektik, touristisch kaum erschlossen aber mit einigen guten Tavernen und netten kleinen Geschäften.

Amaliapolis, GOLF von Volos

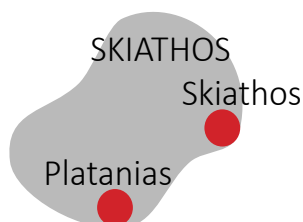
Amaliapolis an der Westküste des Golfes ist ein typischer kleiner griechischer Hafenort. Neben einer sehenswerten Kirche und ansprechenden Tavernen, gibt es mehrere kleine Läden und einen ausgezeichneten Strand. Achtung! Richtung Norden und Westen erstreckt sich ein militärisches Sperrgebiet.

Bucht Ormos Nies, GOLF von Volos

Diese recht tiefe Bucht liegt südlich von Amaliapolis und verspricht ruhige Ankerplätze. Im Westen der Bucht gibt es einen flachen Kiesstrand, ideal zum Baden für Familien mit kleinen Kindern.

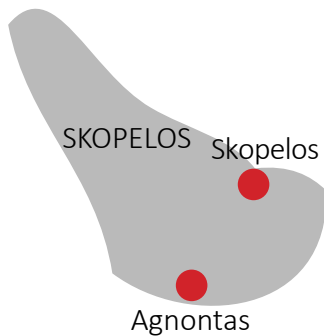
SKIATHOS, Skiathos Stadt

Skiathos Stadt ist der große Gegensatz zum übrigen Revier. Hier herrscht Party. Skiathos ist ein lebhafter Touristenort. Er ist Fährknotenpunkt und daher ist es nicht immer leicht einen Platz im Hafen zu finden. Der Ort, mit seinen verwinkelten Gassen, herausgeputzten Häusern und kleinen Läden ist aber durchaus ein Erlebnis. Auf einem Hügel, hoch über dem alten Hafen der Stadt, steht einladend eine alte Windmühle, die zu einem Restaurant umgebaut wurde. Von hier aus hat man eine herrliche 360° Aussicht!



SKOPELOS, Skopelos Stadt

Wie auch in Skiathos Stadt, ist im Hauptort Skopelos auf der gleichnamigen Insel, im Gegensatz zu den anderen Zielen, etwas mehr los. Der Mole entlang Richtung Stadt, gibt es gleich hinter dem Wellenbrecher, einen kleinen Kiesstrand mit vorgelagerten Felsen, ideal zum Schnorcheln. Hier lässt sich Schwimmen und Schnorcheln und gemütliches durch die Stadt Schlendern und nett zu Abend essen, ideal kombinieren.



SKOPELOS, Agnontas

Im kleinen Hafen Agnontas ist Versorgung und ein netter Landgang möglich. Bei Winden aus Nordwest und Südwest sowie durch die vorbeirauschenden Schnellfähren entsteht leider schrecklicher Schwell in der Bucht. Steht kein Schwell in den Ort, ist besonders der weite Strand des idyllischen Fischerortes zu empfehlen. Es gibt einige gute Tavernen mit Fisch- und Grillspezialitäten und einen kleinen Supermarkt zum Einkauf

Bitte beachten Sie, dass dies nur ein möglicher Törnvorschlagn ist. Die griechische Küste mit ihren unzähligen kleinen Inseln und Buchten bietet eine Vielzahl mehr an Badestopps und Törngestaltungsmöglichkeiten. Bitte passen Sie Ihre individuelle Route den gegebenen Wind- und Wetterbedingungen an.



Nutzen Sie auch mySea – den kostenlosen und praktischen Onlinereiseführer – als App oder einfach über Internet - für Ihre Törnplanung: www-my-Sea.com

Mit diesem kostenlosen digitalen Reiseführer finden Sie schnell alles über Segelreviere, sichere Buchten, idyllische Häfen, gute Restaurants u.v.m. Buchen Sie Ihre Liegeplätze in Marinas und Bojenfelder bequem online. Einfach über die App den Platz in der Marina reservieren und mehr Zeit auf dem Meer genießen. Mit tausenden Bildern und Tipps ist mySea der perfekte Törnbegleiter für die Länder Kroatien, Griechenland und Türkei.

Alle Angaben ohne Gewähr und Garantie. Irrtümer vorbehalten.

***Viel Freude auf Ihrem Urlaubstörn
Ihr Pitter Yachtcharter Team***